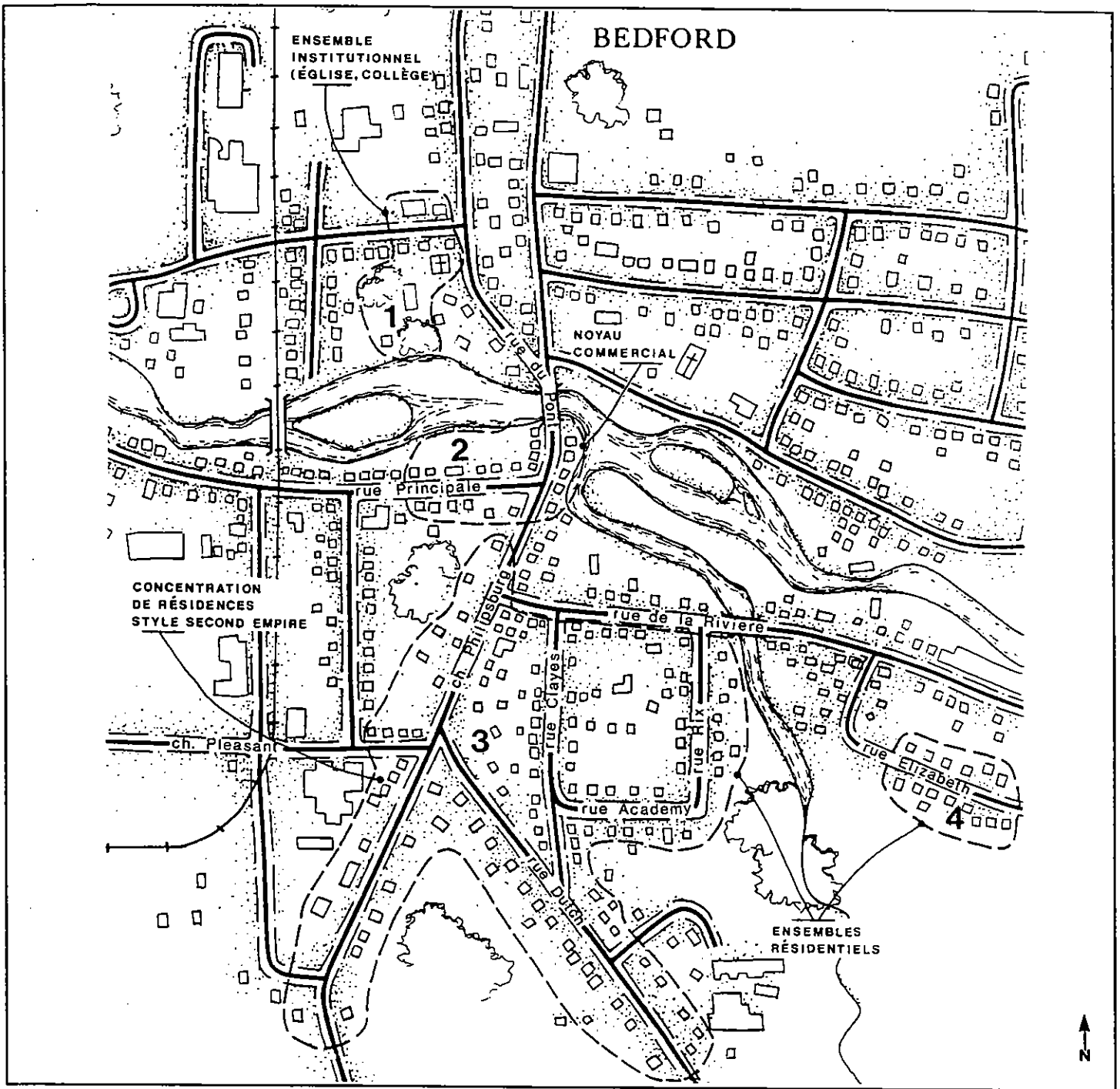
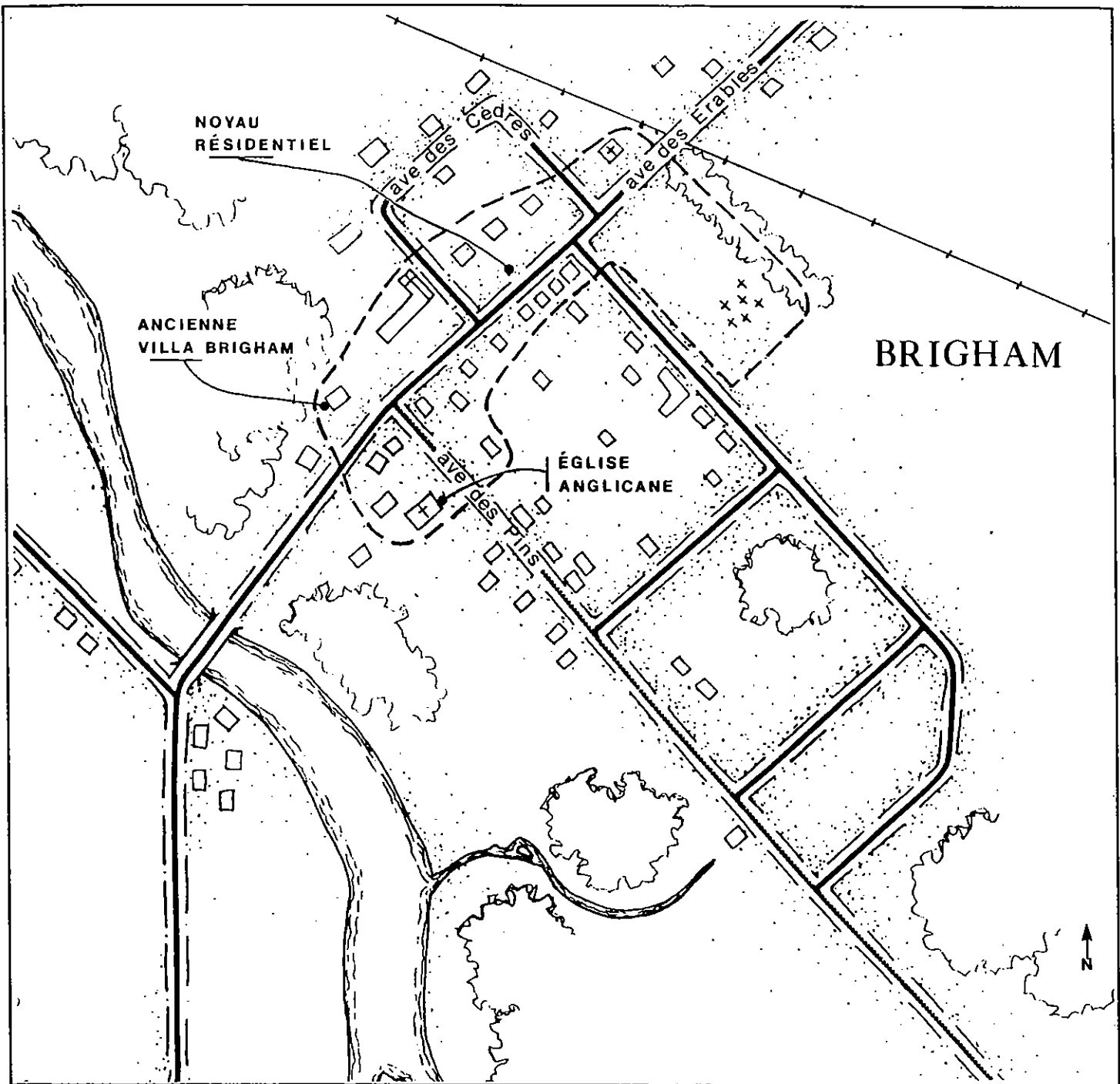


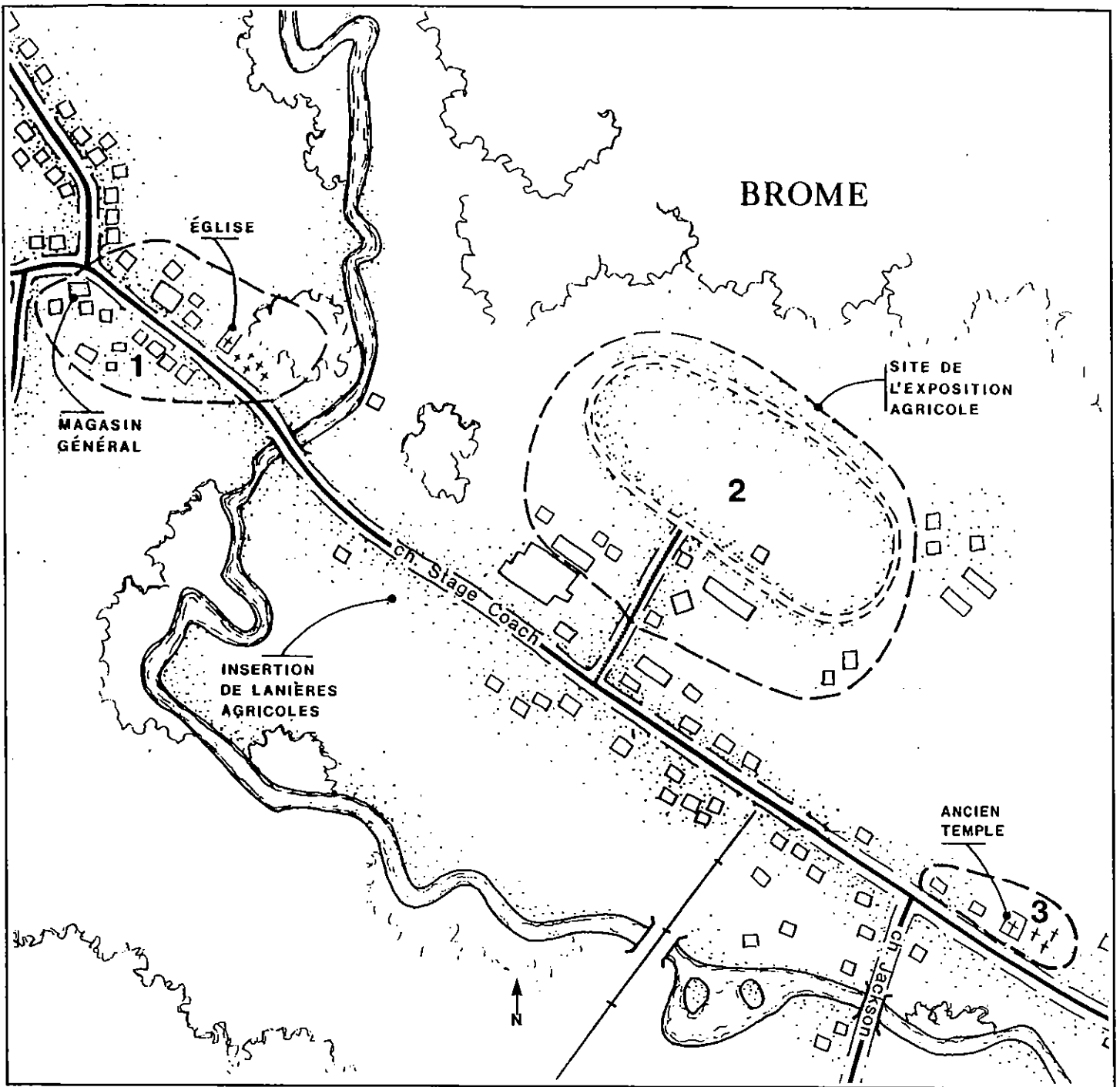
<p><b>CARACTÉRISTIQUES GÉNÉRALES</b></p> <ul style="list-style-type: none"> <li>. ensemble multifonctionnel (résidentiel et commercial)</li> <li>. topographie accidentée</li> <li>. végétation abondante et mature</li> <li>. proximité de la rivière Sutton</li> <li>. cachet paisible</li> <li>. site d'un ancien moulin, démolli depuis peu</li> </ul>	<p><b>CARACTÉRISTIQUES ARCHITECTURALES DOMINANTES</b></p> <ul style="list-style-type: none"> <li>. style néo-grec avec pilastres aux angles</li> <li>. résidence de style Second Empire à la croisée des chemins</li> <li>. implantation des églises en vis-à-vis</li> <li>. quelques insertions et rénovations malheureuses</li> </ul>	<p>Municipalité régionale de comté de Brome-Missisquoi</p>	
		<p>Schéma d'aménagement</p>	
		<p><b>ABERCORN</b> <b>ENSEMBLE PATRIMONIAL</b></p>	
		<p>Carte 10-1</p>	



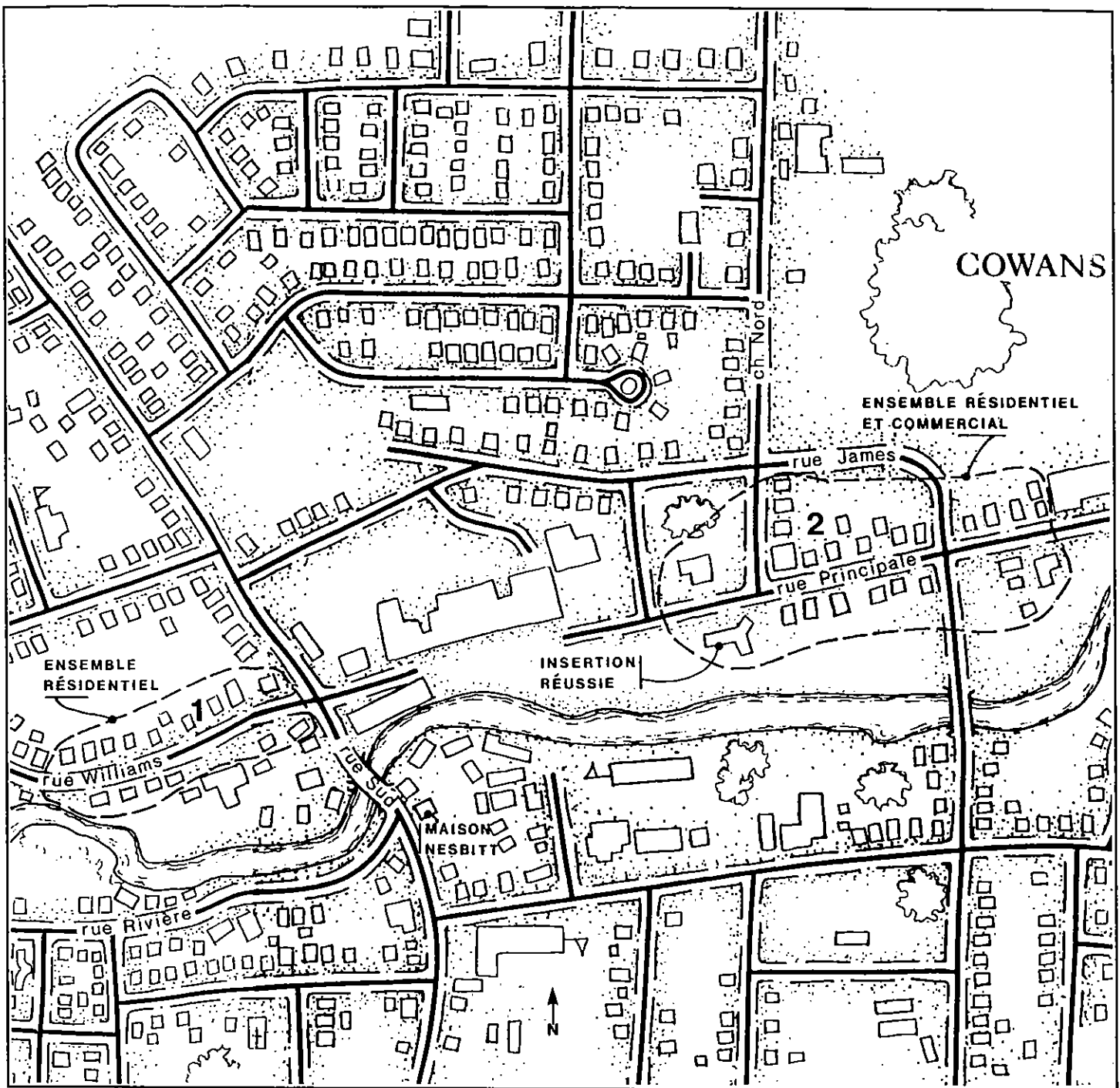
<p><b>ENSEMBLE 1</b></p> <ul style="list-style-type: none"> <li>. ensemble institutionnel</li> <li>. présence de bâtiments pouvant faire l'objet d'une mise en valeur</li> </ul>	<p><b>ENSEMBLE 3</b></p> <ul style="list-style-type: none"> <li>. ensemble résidentiel</li> <li>. styles architecturaux variés</li> <li>. aménagement paysager de qualité</li> </ul>	<p>Municipalité régionale de comté de Brome-Missisquoi</p>	
<p><b>ENSEMBLE 2</b></p> <ul style="list-style-type: none"> <li>. ensemble institutionnel et commercial</li> <li>. bâtiments aux qualités remarquables</li> <li>. long magasin en brique d'esprit néo-classique</li> <li>. architecture néo-gothique</li> <li>. ensemble vulnérable à cause de la fonction commerciale des rez-de-chaussée</li> </ul>	<p><b>ENSEMBLE 4</b></p> <ul style="list-style-type: none"> <li>. ensemble résidentiel</li> <li>. alignement de maisons de style néo-classique</li> </ul>	<p>Schéma d'aménagement</p>	
<p><b>BEDFORD</b> <b>ENSEMBLES PATRIMONIAUX</b></p>			
		<p>Carte 10-2</p>	



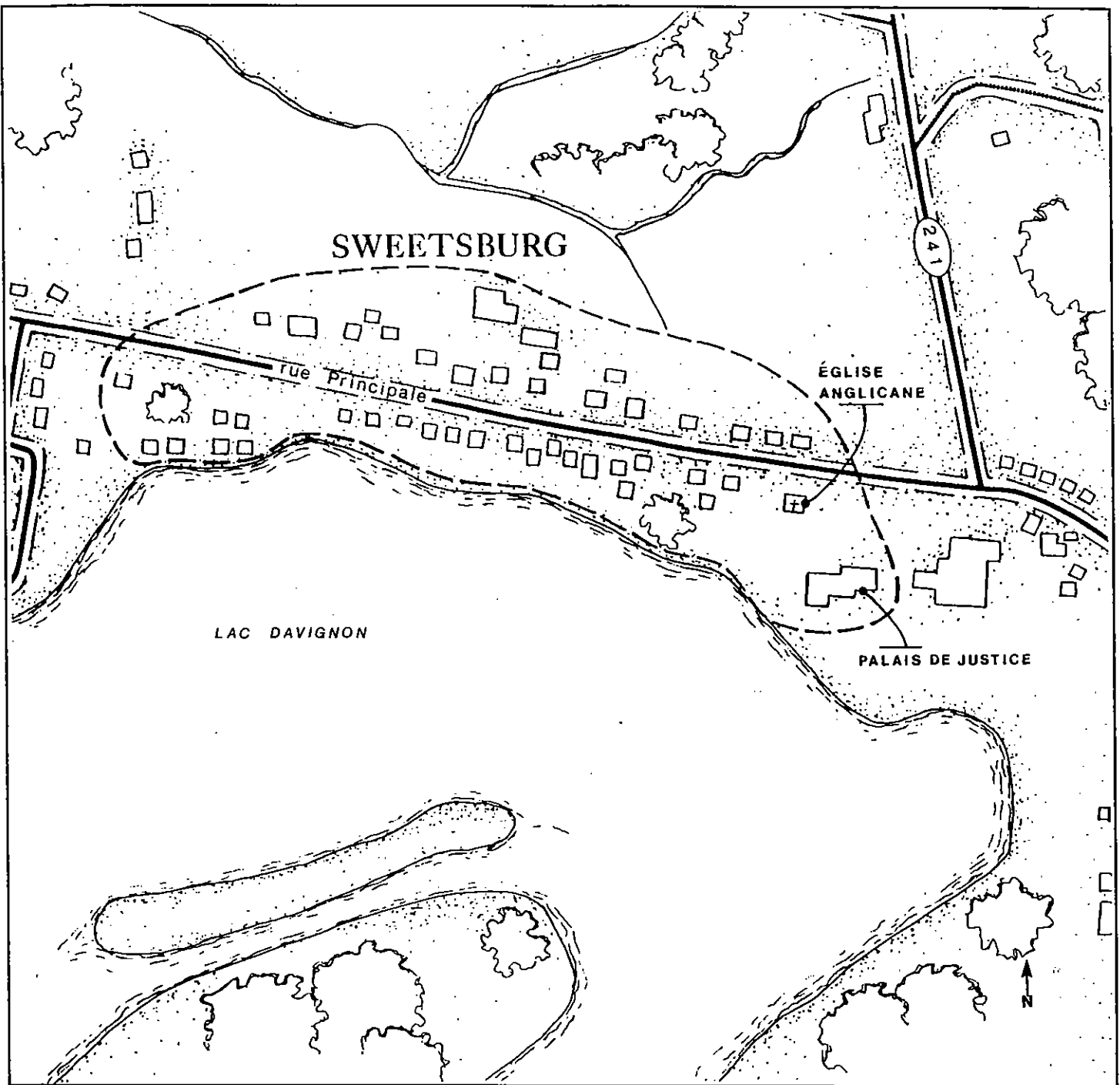
<p><b>CARACTÉRISTIQUES GÉNÉRALES</b></p> <ul style="list-style-type: none"> <li>. ensemble institutionnel et résidentiel</li> <li>. cohésion et homogénéité du cadre bâti</li> <li>. stabilité de la localité</li> <li>. proximité de la rivière Yamaska</li> </ul>	<p><b>CARACTÉRISTIQUES ARCHITECTURALES</b></p> <ul style="list-style-type: none"> <li>. quelques exemples de style néo-gothique, en brique</li> <li>. style néo-classique avec pignon sur rue</li> <li>. villa Brigham (1865) et église United (1872) de style néo-renaissance</li> <li>. quelques rénovations malheureuses</li> </ul>	<p>Municipalité régionale de comté de Brome-Missisquoi</p>	
		<p>Schéma d'aménagement</p>	
		<p><b>BRIGHAM</b> <b>ENSEMBLE PATRIMONIAL</b></p>	
		<p>Carte 10-3</p>	



<p><b>ENSEMBLE 1</b></p> <ul style="list-style-type: none"> <li>ensemble résidentiel</li> <li>dominé par l'église anglicane</li> <li>mauvais état de la majorité des bâtiments</li> </ul>	<p><b>ENSEMBLE 3</b></p> <ul style="list-style-type: none"> <li>temple en pierre de style palladien transformé en résidence</li> </ul>	<p>Municipalité régionale de comté de Brome-Missisquoi</p>	
		<p>Schéma d'aménagement</p>	
<p><b>ENSEMBLE 2</b></p> <ul style="list-style-type: none"> <li>site de la foire agricole de Brome</li> <li>bâtiment principal de style néo-classique</li> <li>bon état de conservation</li> </ul>	<p><b>BROME</b> <b>ENSEMBLES PATRIMONIAUX</b></p>		
			<p>Carte 10-4</p>



<p><b>ENSEMBLE 1</b></p>	<p><b>ENSEMBLE 2</b></p>	<p>Municipalité régionale de comté de Brome-Missisquoi</p>
<ul style="list-style-type: none"> <li>. ensemble résidentiel</li> <li>. maison Nesbitt de style Second Empire très élaboré</li> <li>. ensemble résidentiel remarquable de la rue Williams</li> <li>. présence d'anciennes écuries</li> </ul>	<ul style="list-style-type: none"> <li>. ensemble institutionnel et résidentiel</li> <li>. architecture variée</li> <li>. plusieurs grandes maisons victoriennes</li> <li>. récurrence de l'utilisation de la brique</li> <li>. insertions malheureuses</li> </ul>	
		<p><b>COWANSVILLE</b> <b>ENSEMBLES PATRIMONIAUX</b></p>
		<p>Carte 10-5</p>



**ENSEMBLE 3**

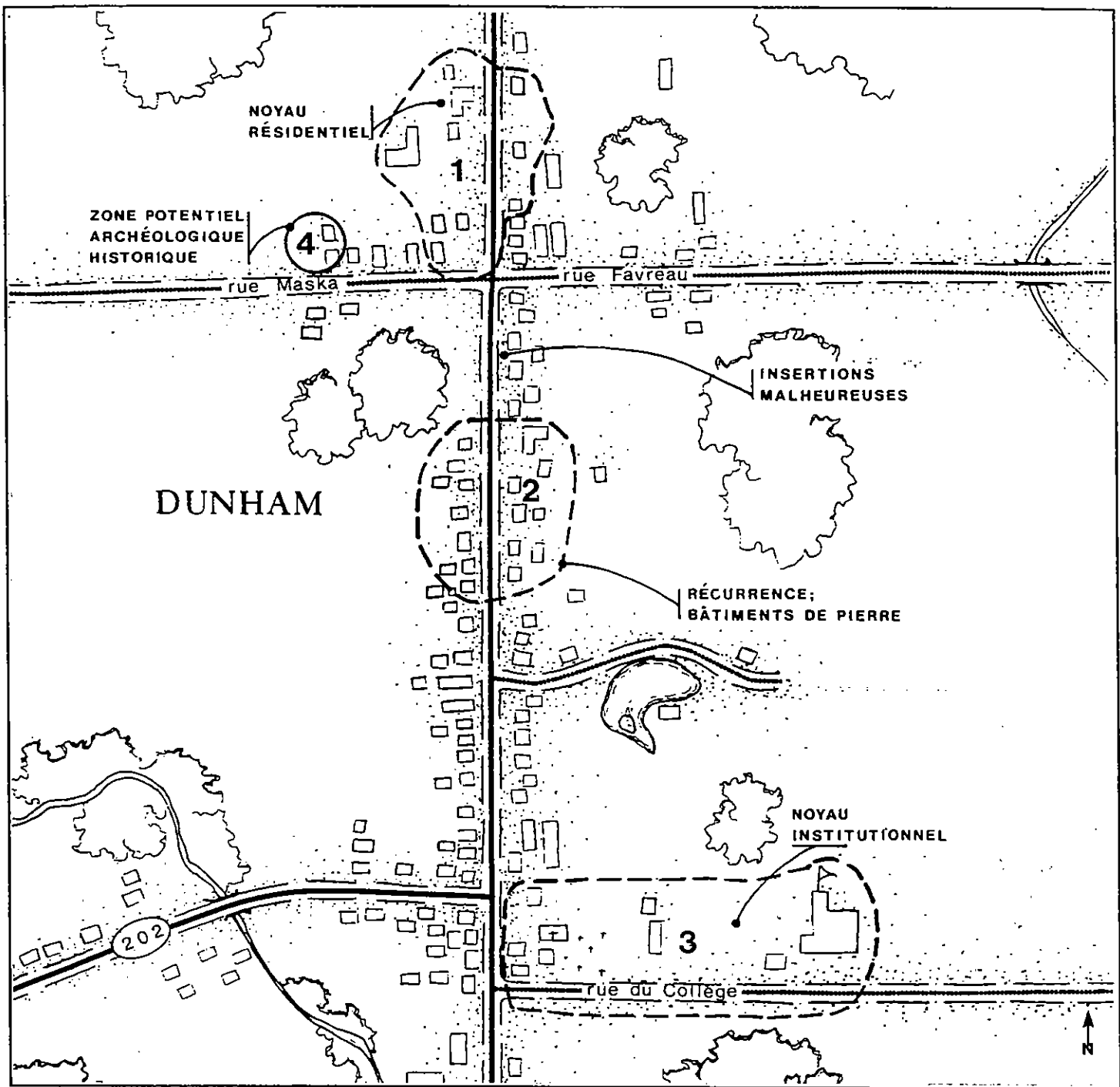
- . ensemble institutionnel et résidentiel
- . présence du Palais de justice
- . alignement de maisons néo-classiques avec pignon sur rue
- . récurrence de l'utilisation de la brique
- . présence d'anciennes écuries

Municipalité régionale de comté  
de Brome-Missisquoi

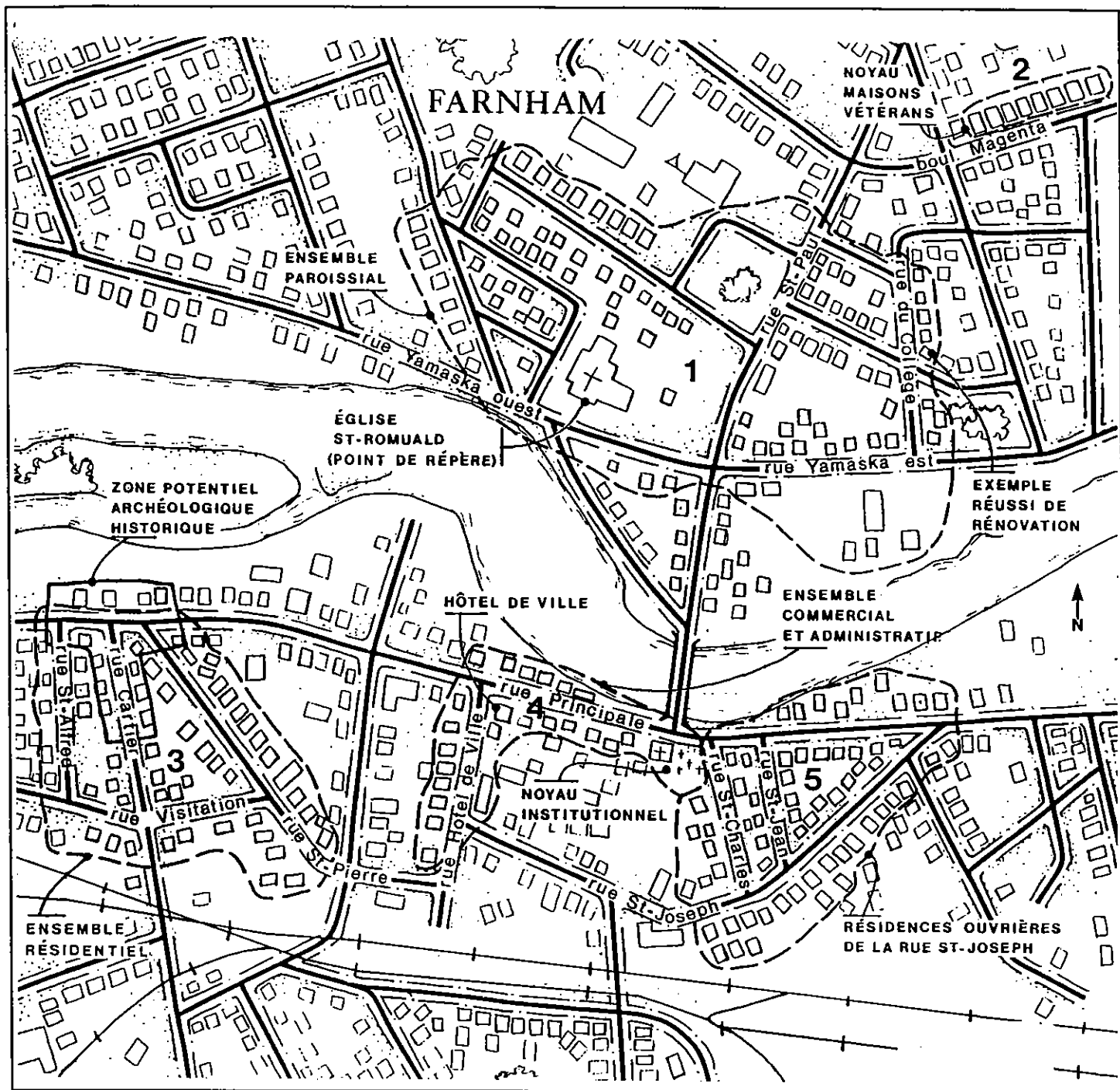
Schéma d'aménagement

**COWANSVILLE  
(SWEETSBURG)  
ENSEMBLE PATRIMONIAL**

Carte 10-6

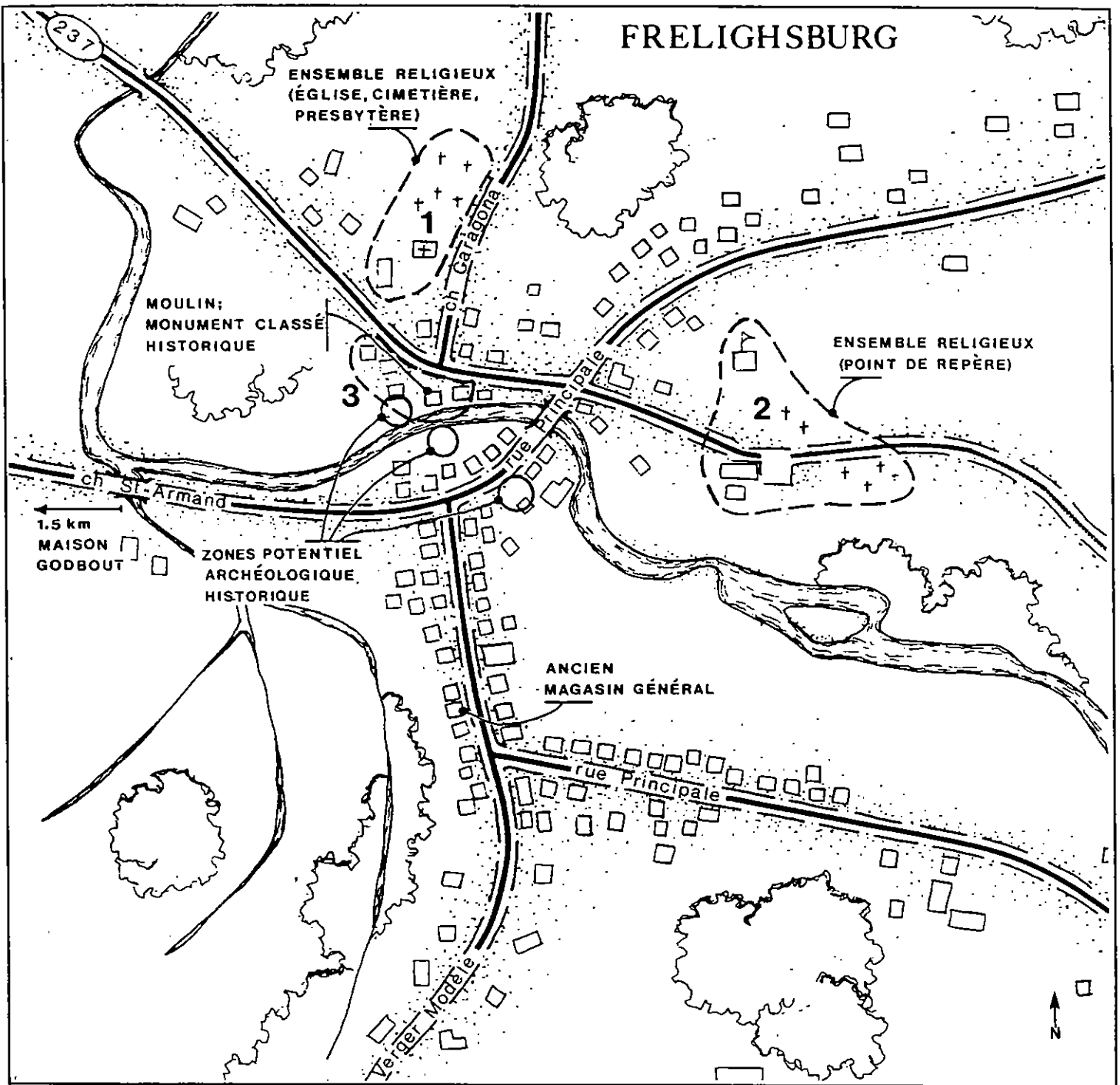


<p><b>ENSEMBLE 1</b></p> <ul style="list-style-type: none"> <li>. ensemble agricole et résidentiel</li> <li>. témoin de la prospérité agricole du canton de Dunham</li> <li>. état de conservation parfait</li> <li>. résidences d'inspiration georgienne, néo-classique et néo-gothique</li> </ul>	<p><b>ENSEMBLE 3</b></p> <ul style="list-style-type: none"> <li>. ensemble institutionnel</li> <li>. église All Saints de style gothique</li> <li>. collège surmonté d'une mansarde</li> </ul>	<p>Municipalité régionale de comté de Brome-Missisquoi</p>	
<p><b>ENSEMBLE 2</b></p> <ul style="list-style-type: none"> <li>. ensemble résidentiel</li> <li>. architecture georgienne et néo-classique</li> <li>. architecture monumentale</li> </ul>		<p>Schéma d'aménagement</p>	<p><b>DUNHAM</b> <b>ENSEMBLES PATRIMONIAUX</b></p>
<p><b>ENSEMBLE 4</b></p> <ul style="list-style-type: none"> <li>. zone à potentiel archéologique</li> </ul>		<p>Carte 10-7</p>	

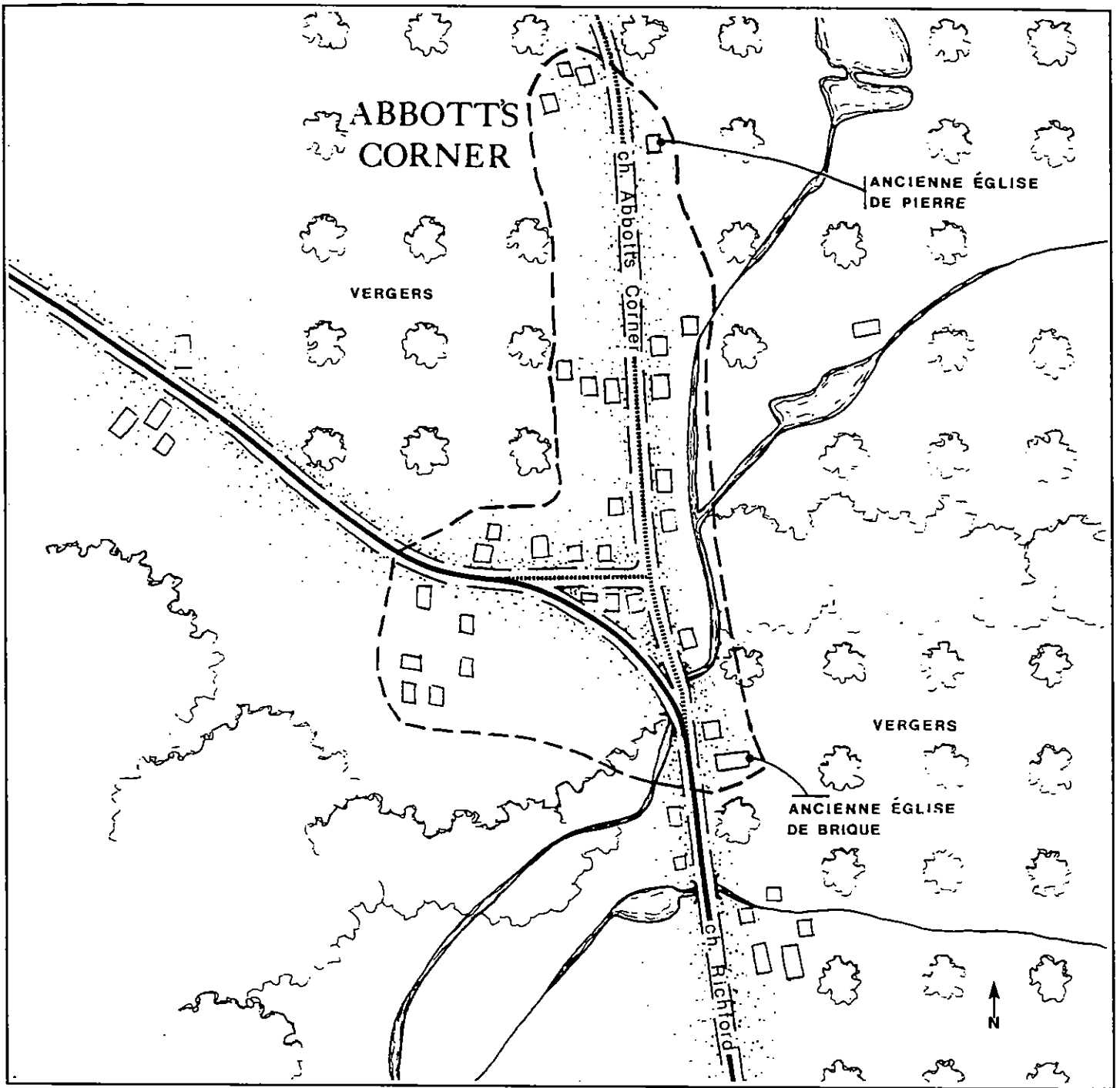


<p><b>ENSEMBLE 1</b></p> <ul style="list-style-type: none"> <li>ensemble institutionnel et résidentiel</li> <li>architecture Second Empire</li> <li>homogénéité des résidences</li> <li>l'église Saint-Romuald domine le paysage</li> </ul>		<p><b>ENSEMBLE 3</b></p> <ul style="list-style-type: none"> <li>ensemble résidentiel ayant conservé son authenticité</li> <li>maisons ayant le même gabarit</li> </ul>	<p>Municipalité régionale de comté de Brome-Missisquoi</p>
<p><b>ENSEMBLE 2</b></p> <ul style="list-style-type: none"> <li>série de petites maisons en brique identiques datant des années 1940, construites pour loger les vétérans</li> </ul>		<p><b>ENSEMBLE 4</b></p> <ul style="list-style-type: none"> <li>ensemble commercial et administratif</li> <li>église d'inspiration néo-romane</li> <li>bâtiments municipaux prestigieux</li> </ul>	
<p><b>ENSEMBLE 5</b></p> <ul style="list-style-type: none"> <li>milieu bâti modeste et homogène</li> <li>résidences très modifiées</li> </ul>		<p><b>FARNHAM</b> <b>ENSEMBLES PATRIMONIAUX</b></p>	
			<p>Carte 10-8</p>





<p><b>ENSEMBLE 1</b></p> <ul style="list-style-type: none"> <li>. ensemble religieux</li> <li>. pente raide</li> <li>. église victorienne</li> <li>. presbytère néo-gothique</li> </ul>	<p><b>ENSEMBLE 3</b></p> <ul style="list-style-type: none"> <li>. présence du moulin d'inspiration néo-classique (monument classé)</li> <li>. aménagement paysager constant</li> <li>. présence de plusieurs résidences d'inspirations diverses sur la rue Principale</li> <li>. insertions modernes sans harmonie</li> </ul>	<p>Municipalité régionale de comté de Brome-Missisquoi</p>
<p><b>ENSEMBLE 2</b></p> <ul style="list-style-type: none"> <li>. ensemble religieux</li> <li>. terrain accidenté</li> <li>. inspiration néo-gothique</li> <li>. point de repère principal du village</li> </ul>		<p>Schéma d'aménagement</p>
		<p><b>FRELIGHSBURG (VILLAGE)</b> <b>ENSEMBLES PATRIMONIAUX</b></p>
		<p>Carte 10-9</p>



**CARACTÉRISTIQUES GÉNÉRALES**

- . village typique de la seigneurie de Saint-Armand
- . économie basée sur l'agriculture
- . cadre champêtre privilégié

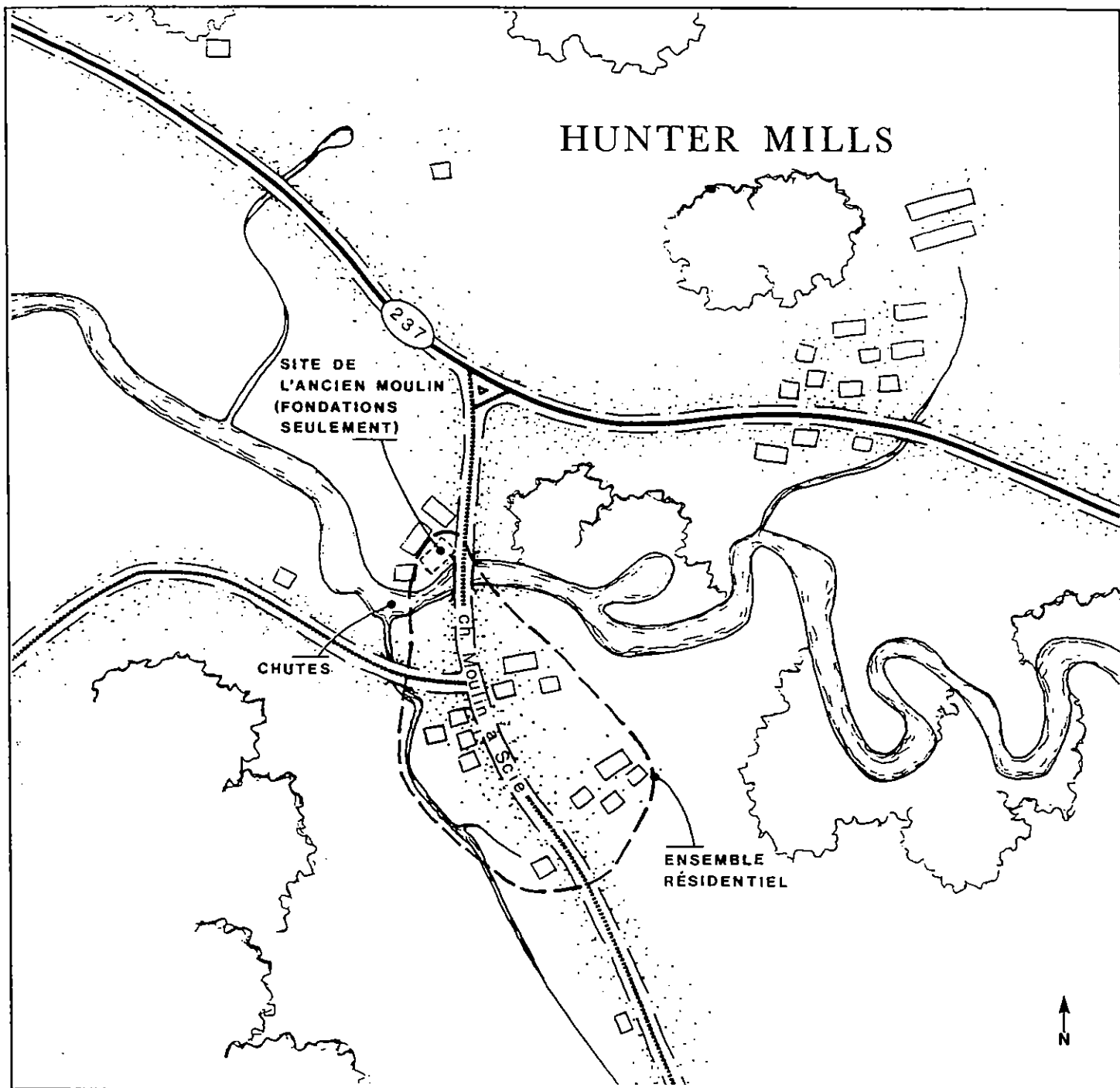
**CARACTÉRISTIQUES ARCHITECTURALES**

- . présence d'une ancienne église en pierre convertie en résidence (style palladien)
- . autre ancienne église transformée en entrepôt
- . résidences de style néo-gothique et cubique

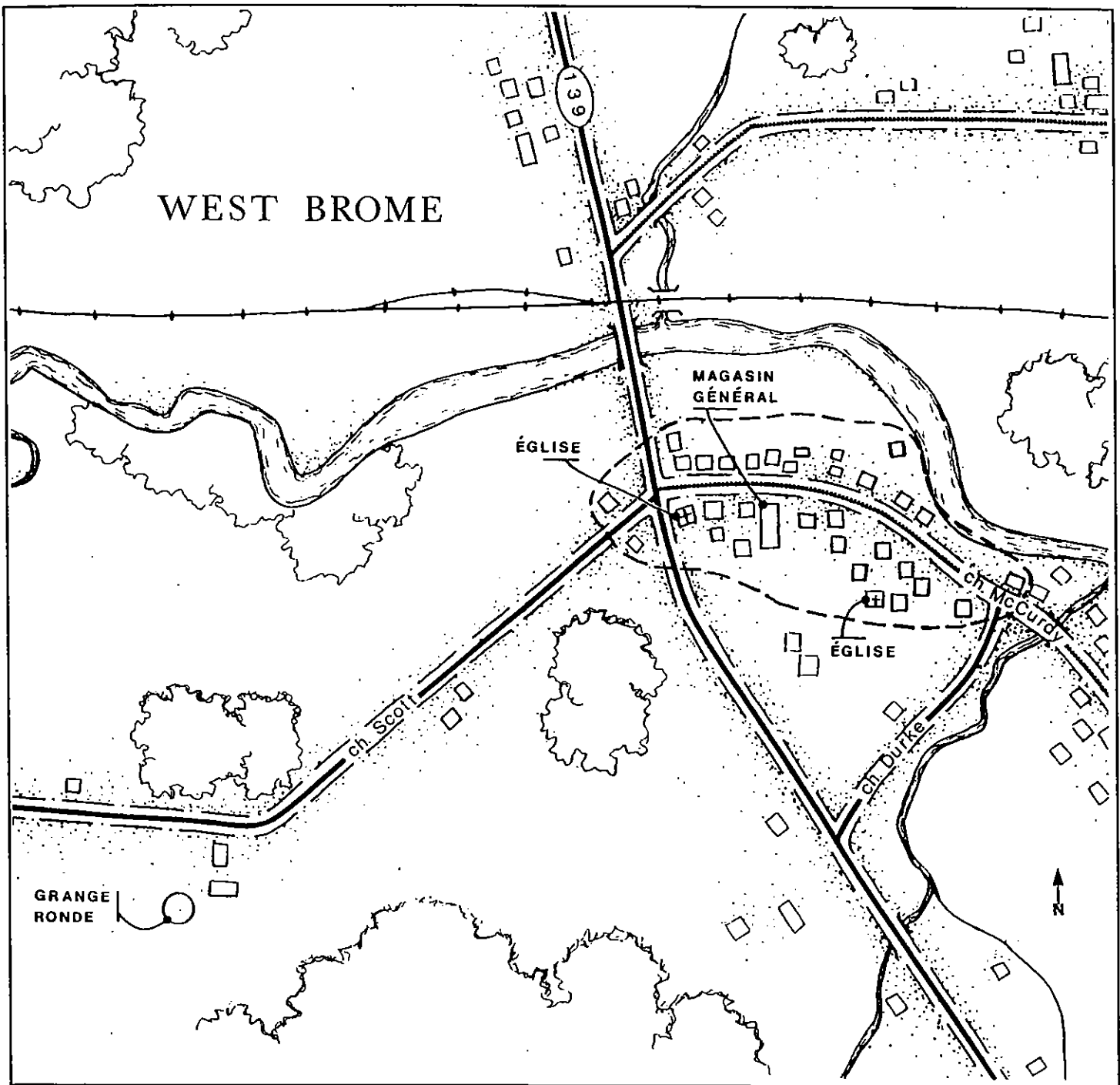
Municipalité régionale de comté de Brome-Missisquoi

Schéma d'aménagement

**FRELIGHSBURG  
(ABBOTT'S CORNER)  
ENSEMBLE PATRIMONIAL**



<p><b>CARACTÉRISTIQUES GÉNÉRALES</b></p> <ul style="list-style-type: none"> <li>. situé au creux d'une dépression</li> <li>. site dont le développement a cessé avec la fermeture du moulin</li> <li>. proximité de la rivière aux Brochets</li> </ul>	<p><b>CARACTÉRISTIQUES ARCHITECTURALES</b></p> <ul style="list-style-type: none"> <li>. variété de typologie architecturale et de matériaux</li> <li>. résidences gothiques</li> <li>. résidences néo-classiques avec un prolongement en encorbellement du premier étage</li> </ul>	<p>Municipalité régionale de comté de Brome-Missisquoi</p>
		<p>Schéma d'aménagement</p>
		<p><b>FRELIGHSBURG (HUNTER MILLS) ENSEMBLE PATRIMONIAL</b></p>
		<p>Carte 10-11</p>



**CARACTÉRISTIQUES GÉNÉRALES**

- . proximité de la rivière Yamaska
- . ensemble résidentiel et religieux
- . présence d'une grange ronde sur le chemin Scott
- . homogénéité du cadre bâti

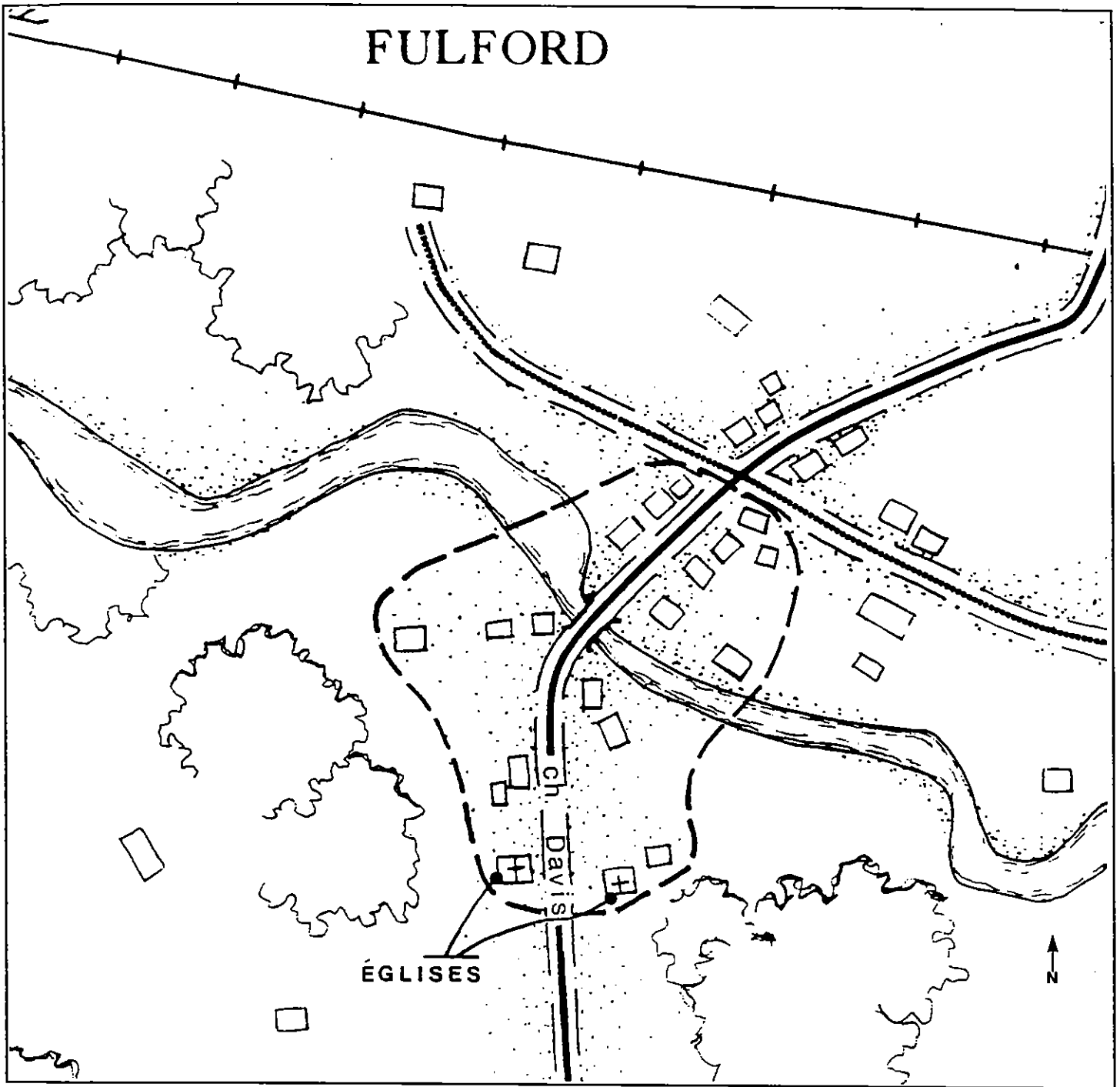
**CARACTÉRISTIQUES ARCHITECTURALES**

- . unité architecturale
- . magasin de style néo-classique
- . diversité de styles néo-gothique, néo-classique et Queen Anne
- . récurrence des couleurs et des matériaux

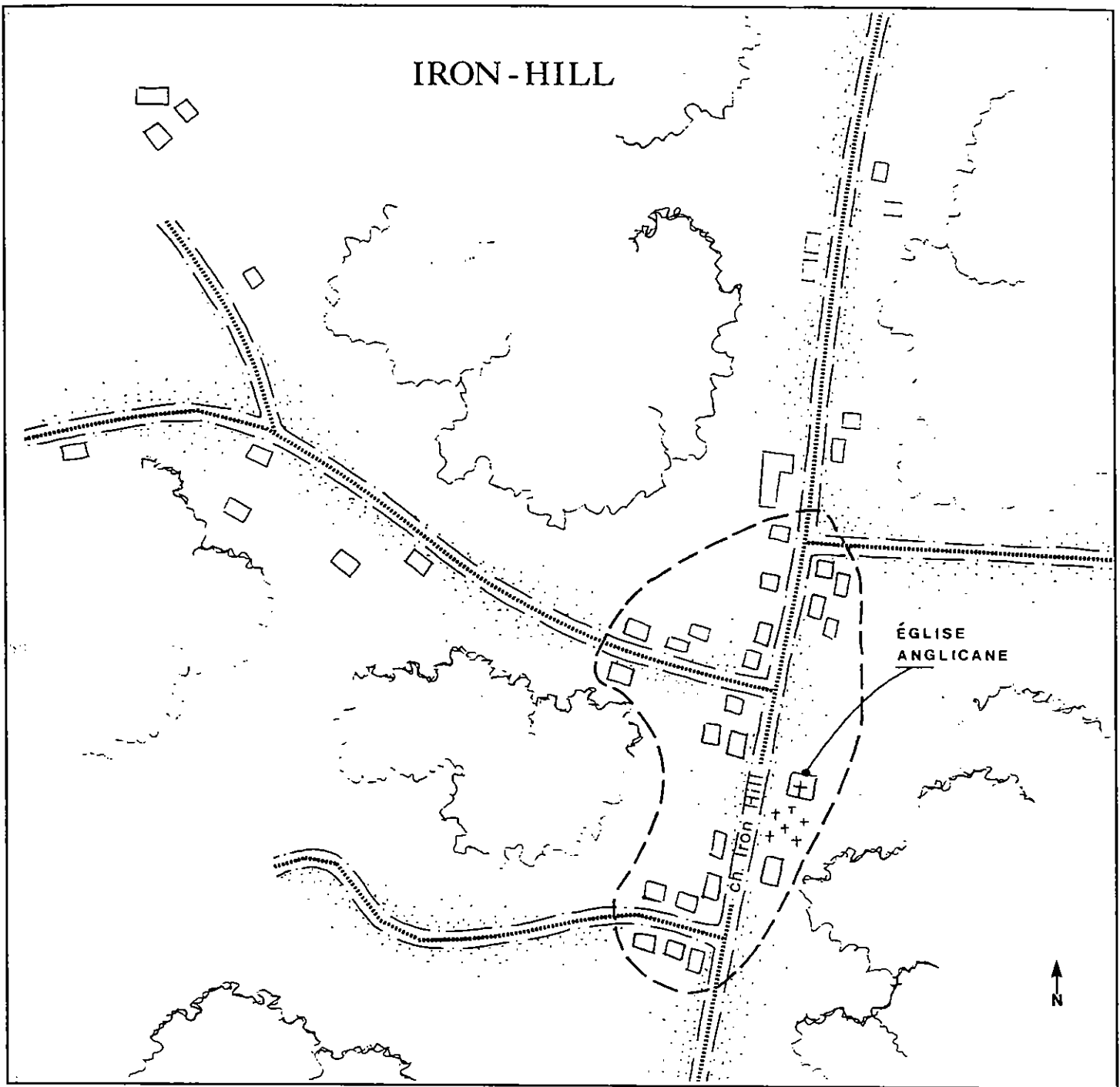
Municipalité régionale de comté de Brome-Missisquoi

Schéma d'aménagement

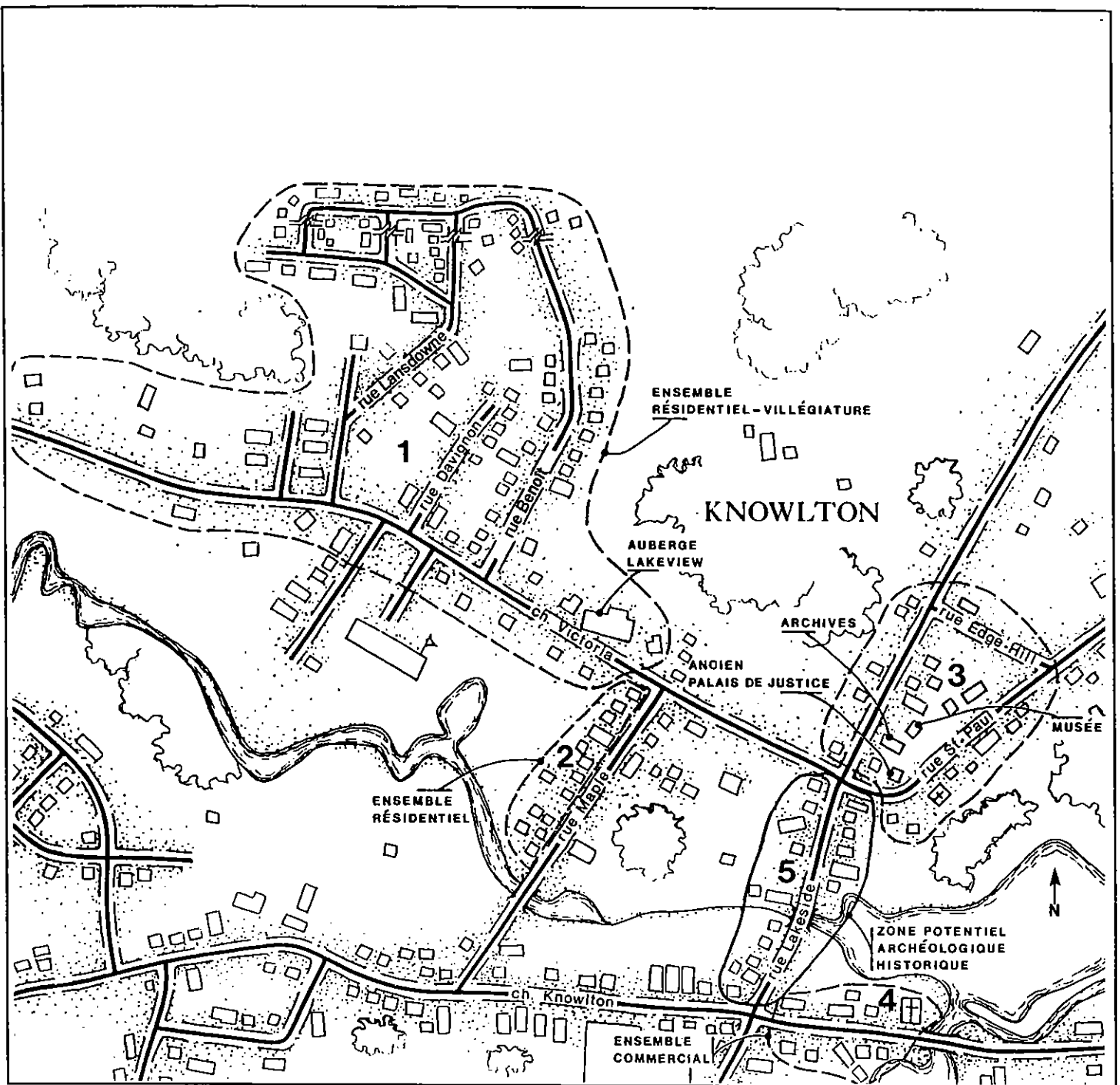
**LAC-BROME  
(WEST-BROME)  
ENSEMBLE PATRIMONIAL**



<p><b>CARACTÉRISTIQUES GÉNÉRALES</b></p> <ul style="list-style-type: none"> <li>. ensemble résidentiel</li> <li>. proximité de la rivière Yamaska</li> <li>. ensemble résidentiel avec 2 églises</li> <li>. terrain valonneux</li> </ul>	<p><b>CARACTÉRISTIQUES ARCHITECTURALES</b></p> <ul style="list-style-type: none"> <li>. densité résidentielle élevée</li> <li>. qualité de l'ensemble</li> </ul>	<p>Municipalité régionale de comté de Brome-Missisquoi</p>	
		<p>Schéma d'aménagement</p>	
		<p><b>LAC-BROME (FULFORD) ENSEMBLE PATRIMONIAL</b></p>	
			<p>Carte 10-13</p>



<p><b>CARACTÉRISTIQUES GÉNÉRALES</b></p> <ul style="list-style-type: none"> <li>ensemble résidentiel</li> <li>proximité de la rivière Yamaska</li> <li>situé au creux d'un vallon</li> </ul>	<p><b>CARACTÉRISTIQUES ARCHITECTURALES</b></p> <ul style="list-style-type: none"> <li>présence d'une église néo-gothique avec un revêtement en planches verticales à couvre-joints</li> <li>résidence néo-gothique</li> </ul>	<p>Municipalité régionale de comté de Brome-Missisquoi</p>	
		<p>Schéma d'aménagement</p>	
		<p><b>LAC-BROME (IRON HILL) ENSEMBLE PATRIMONIAL</b></p>	
			<p>Carte 10-14</p>



<p><b>ENSEMBLE 1</b></p> <ul style="list-style-type: none"> <li>. zone témoin de villégiature</li> <li>. milieu bâti homogène</li> <li>. aménagement paysager constant</li> <li>. villas en bois d'esprit cubique</li> <li>. résidences néo-gothiques et Second Empire</li> <li>. infrastructure hôtelière : Lakeview Inn</li> </ul>		<p><b>ENSEMBLE 3</b></p> <ul style="list-style-type: none"> <li>. ensemble institutionnel</li> <li>. témoin de la fonction de chef-lieu</li> <li>. musée de Brome</li> </ul>	<p>Municipalité régionale de comté de Brome-Missisquoi</p>
<p><b>ENSEMBLE 2</b></p> <ul style="list-style-type: none"> <li>. ensemble résidentiel</li> <li>. alignement de résidences néo-classiques</li> <li>. peu de végétation</li> </ul>		<p><b>ENSEMBLE 4</b></p> <ul style="list-style-type: none"> <li>. ensemble résidentiel et commercial</li> <li>. architecture néo-classique</li> <li>. maisons transformées en commerces</li> <li>. harmonie de l'affichage</li> </ul>	
		<p><b>ENSEMBLE 5</b></p> <ul style="list-style-type: none"> <li>. zone à potentiel archéologique</li> </ul>	<p><b>KNOWLTON</b> <b>ENSEMBLES PATRIMONIAUX</b></p>
			<p>Carte 10-15</p>

# NOTRE-DAME DE STANBRIDGE

ENSEMBLE  
RÉSIDENTIEL

EGLISE

Rue St-Anne  
Rue St-Henri

rue Principale



### CARACTÉRISTIQUES GÉNÉRALES

- . ensemble résidentiel
- . noyau patrimonial gravitant autour de l'église
- . agglomération de tradition francophone
- . proximité de la rivière aux Brochets

### CARACTÉRISTIQUES ARCHITECTURALES

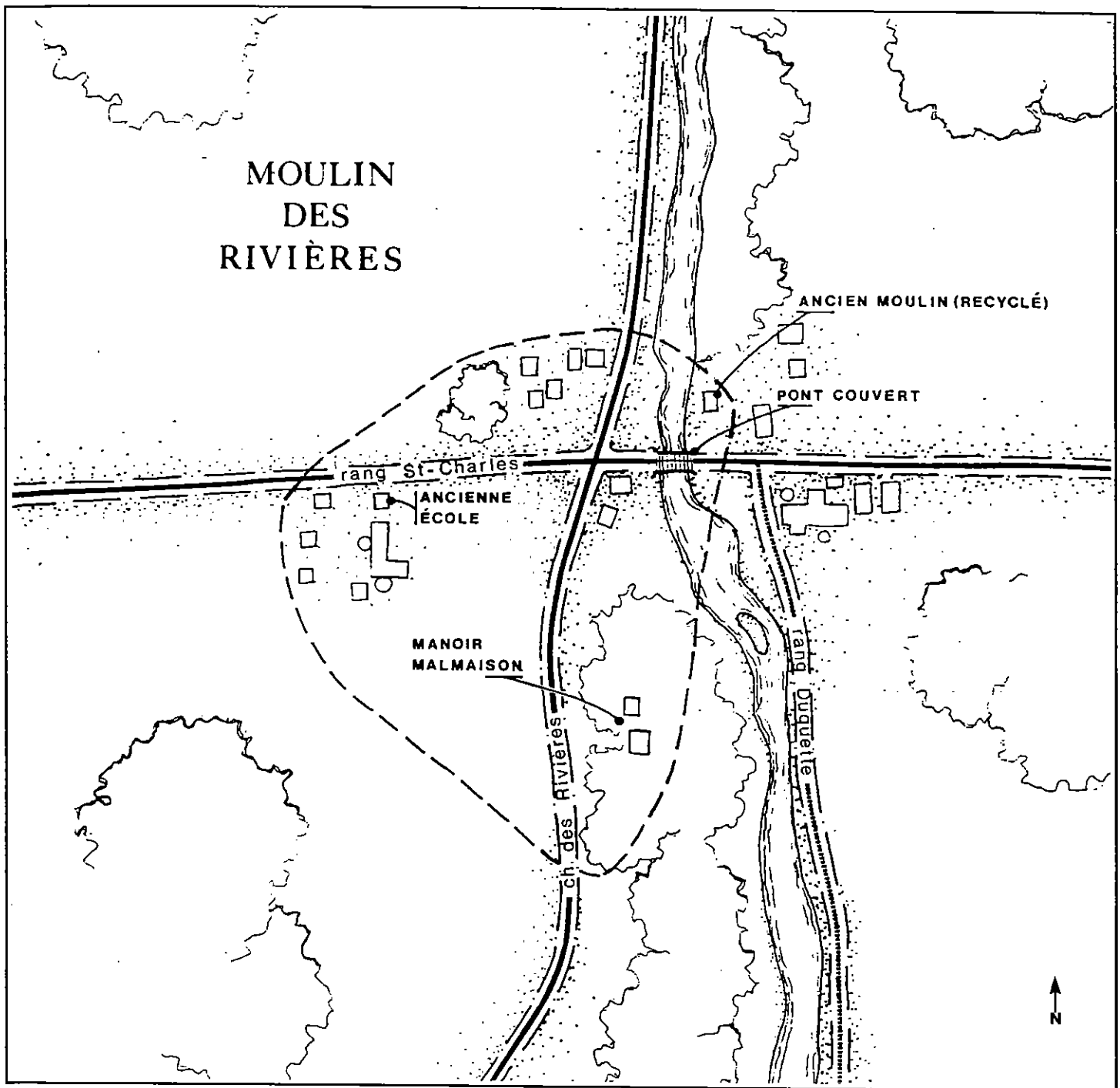
- . église néo-romane en pierre
- . alignement de maisons ouvrières d'inspiration vernaculaire
- . rénovations malheureuses

Municipalité régionale de comté  
de Brome-Missisquoi

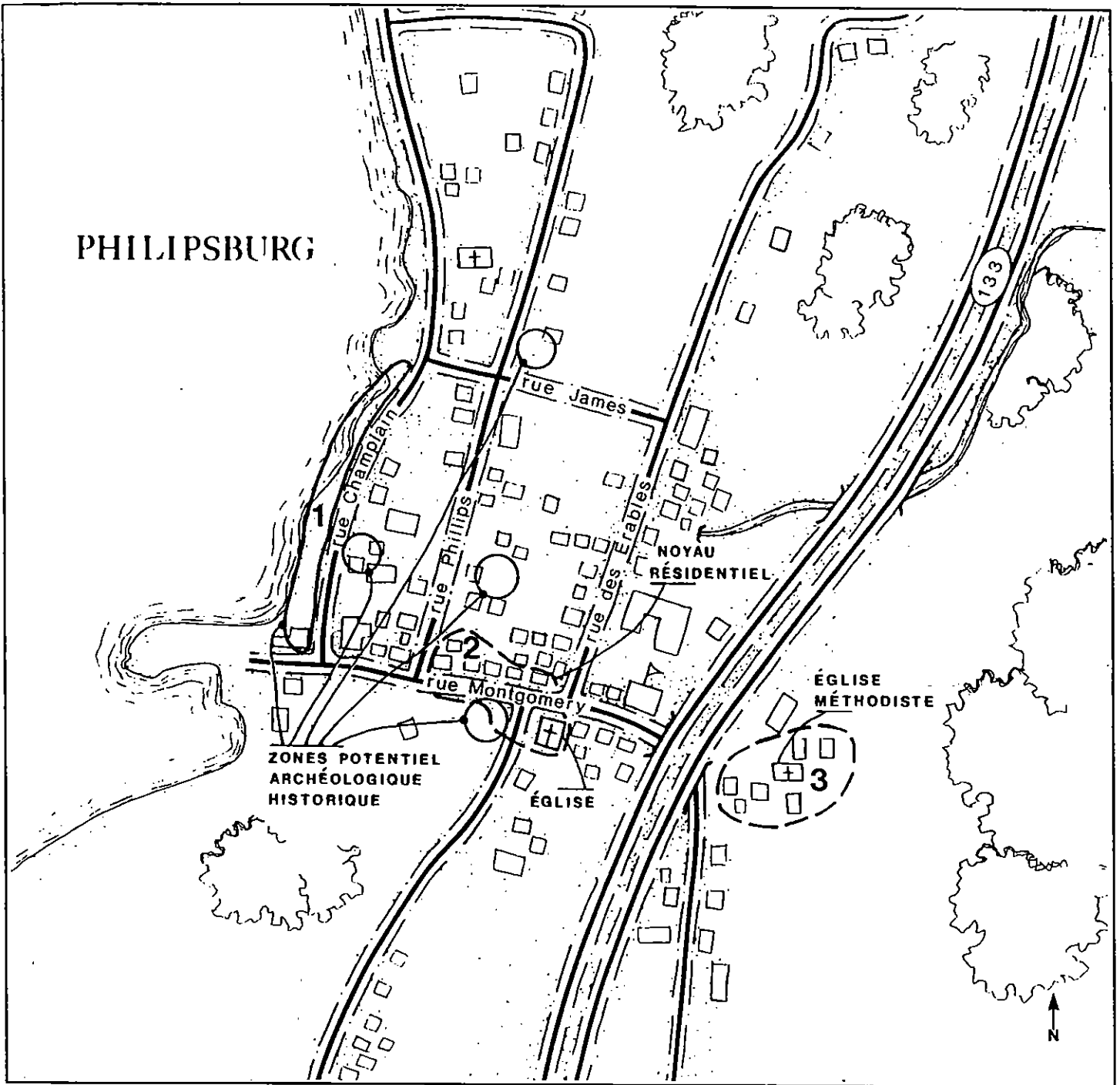
Schéma d'aménagement

**NOTRE-DAME-DE-STANBRIDGE  
ENSEMBLE PATRIMONIAL**

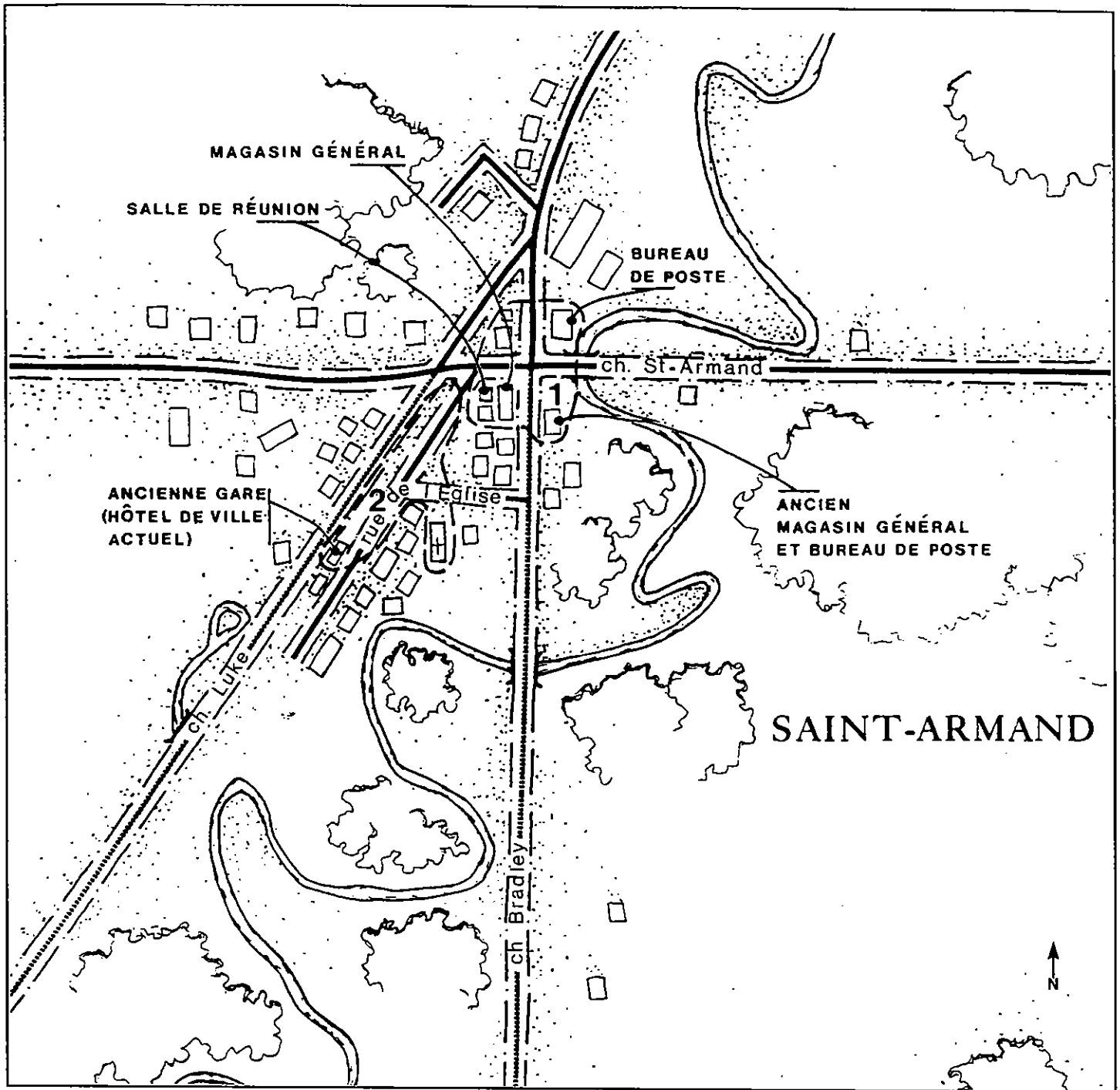




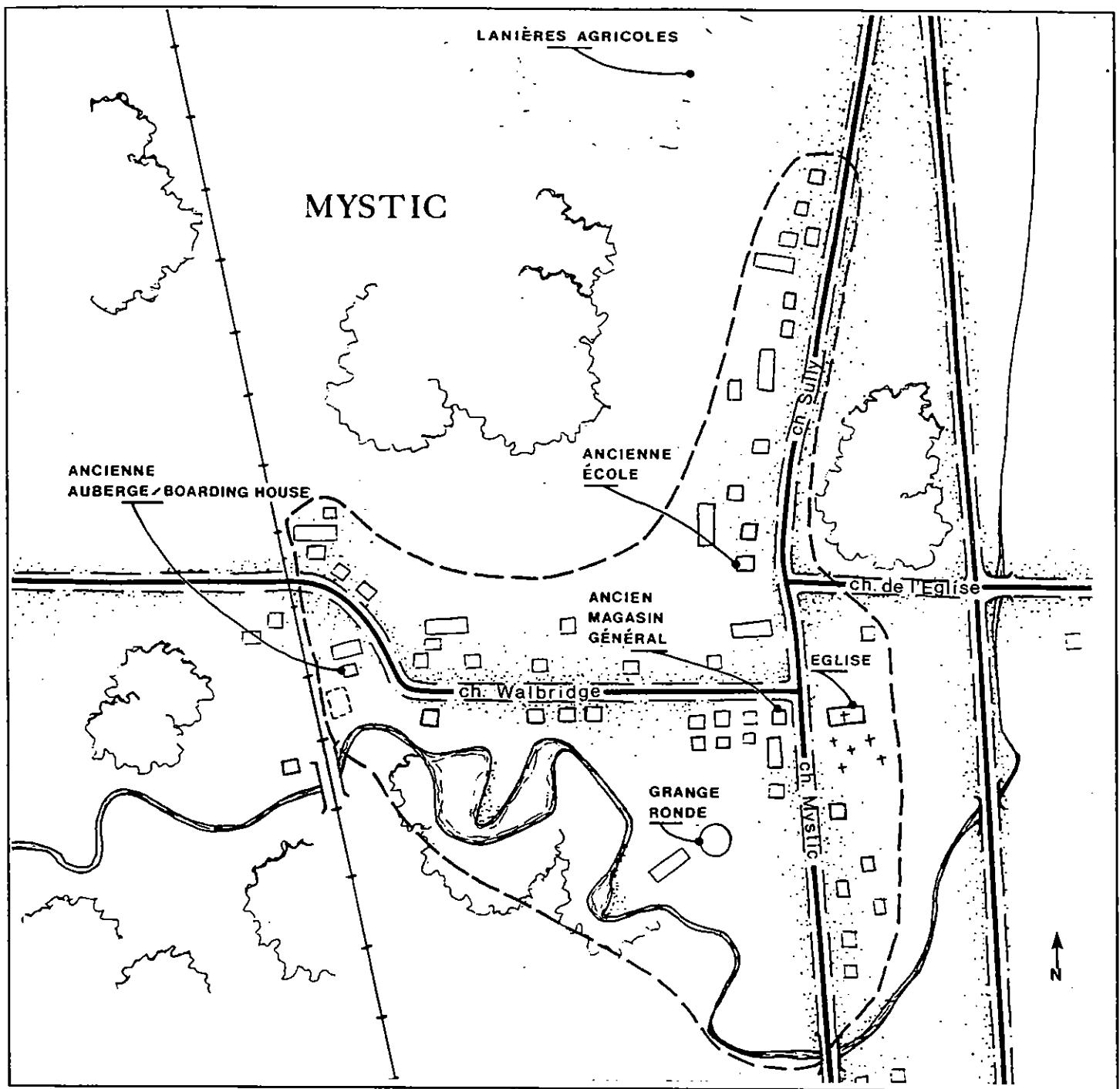
<p><b>CARACTÉRISTIQUES GÉNÉRALES</b></p> <ul style="list-style-type: none"> <li>. ensemble résidentiel</li> <li>. proximité de la rivière aux Brochets</li> </ul>	<p><b>CARACTÉRISTIQUES ARCHITECTURALES</b></p> <ul style="list-style-type: none"> <li>. pont couvert</li> <li>. résidence «Malmaison» d'architecture géorgienne</li> <li>. ancienne école de rang en planches à clin</li> <li>. ancien moulin</li> </ul>	Municipalité régionale de comté de Brome-Missisquoi	
		Schéma d'aménagement	
		<p><b>NOTRE-DAME-DE-STANBRIDGE (MOULIN-DES-RIVIÈRES) ENSEMBLE PATRIMONIAL</b></p>	
		Carte 10-17	



<p><b>ENSEMBLE 1</b></p> <ul style="list-style-type: none"> <li>· potentiel archéologique évoquant la période historique de 1780-1796</li> </ul>	<p><b>ENSEMBLE 3</b></p> <ul style="list-style-type: none"> <li>· église United de style palladien, la plus ancienne de la région</li> </ul>	<p>Municipalité régionale de comté de Brome-Missisquoi</p>	
<p><b>ENSEMBLE 2</b></p> <ul style="list-style-type: none"> <li>· plus ancien site de peuplement de la région (1784)</li> <li>· présence de grandes villas et de deux églises</li> <li>· noyau résidentiel de style georgien et néo-classique</li> </ul>		<p>Schéma d'aménagement</p>	
		<p><b>PHILIPSBURG</b> <b>ENSEMBLES PATRIMONIAUX</b></p>	
		<p>Carte 10-18</p>	



<p><b>ENSEMBLE 1</b></p>	<p><b>ENSEMBLE 2</b></p>	<p>Municipalité régionale de comté de Brome-Missisquoi</p>	
<ul style="list-style-type: none"> <li>. ensemble commercial</li> <li>. magasin général, salle de réunion, bureau de poste</li> <li>. site des échanges commerciaux après l'arrivée du chemin de fer</li> </ul>	<ul style="list-style-type: none"> <li>. ensemble institutionnel</li> <li>. église néo-rennaissance en brique</li> <li>. ancienne gare utilisée comme hôtel de ville</li> </ul>	<p>Schéma d'aménagement</p>	
		<p><b>SAINT-ARMAND</b> <b>ENSEMBLES PATRIMONIAUX</b></p>	
			<p>Carte 10-19</p>



#### CARACTÉRISTIQUES GÉNÉRALES

- . ensemble résidentiel
- . éléments évoquant la prospérité industrielle
- . cadre bâti s'harmonisant avec le paysage
- . certaines insertions réussies

#### CARACTÉRISTIQUES ARCHITECTURALES

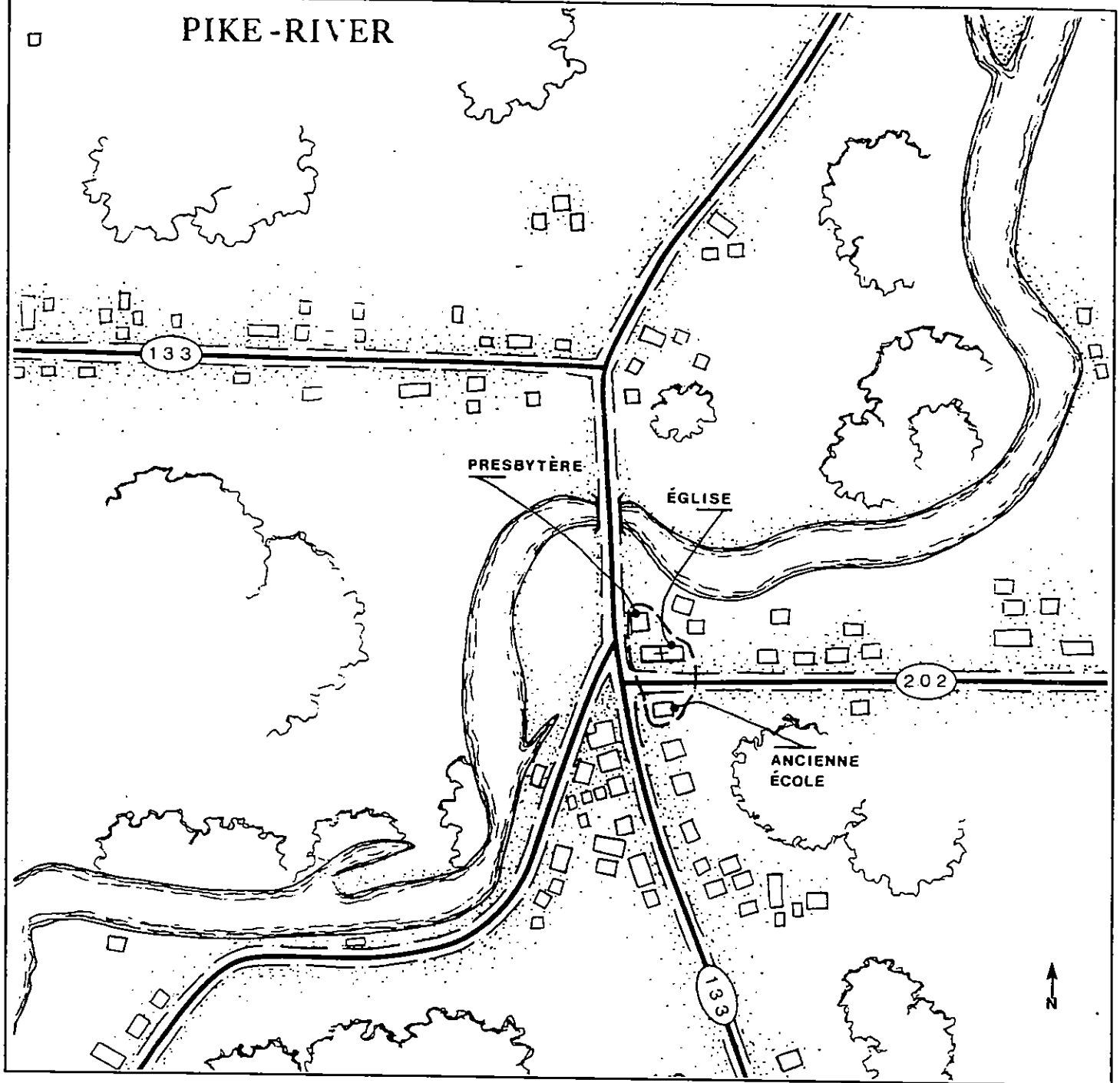
- . église United Church d'esprit gothique
- . ancienne école néo-classique surmontée d'un clocheton
- . grange ronde à douze côtés
- . ancienne auberge

Municipalité régionale de comté  
de Brome-Missisquoi

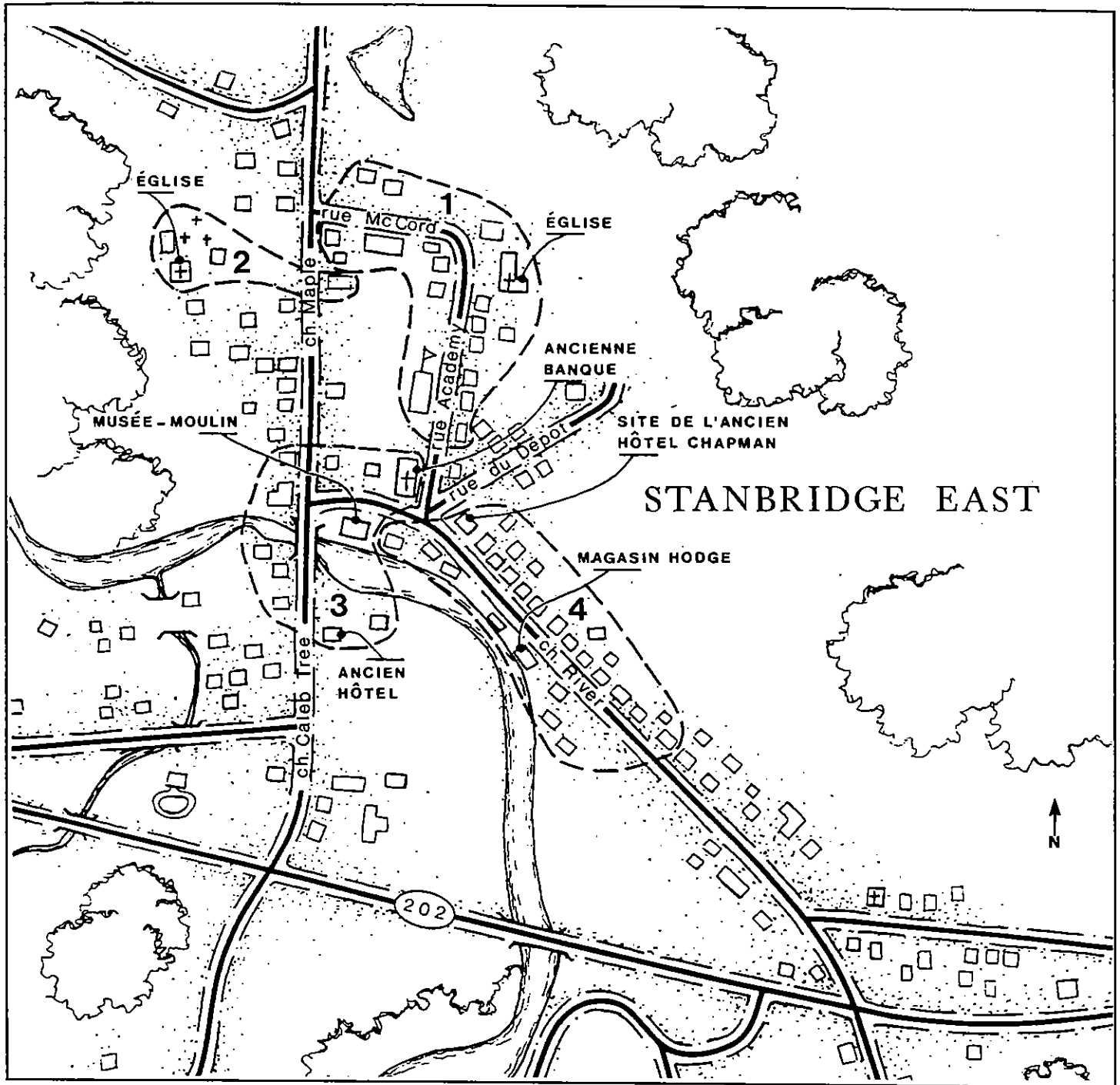
Schéma d'aménagement

**SAINT-IGNACE-DE-STANBRIDGE  
(MYSTIC)  
ENSEMBLE PATRIMONIAL**

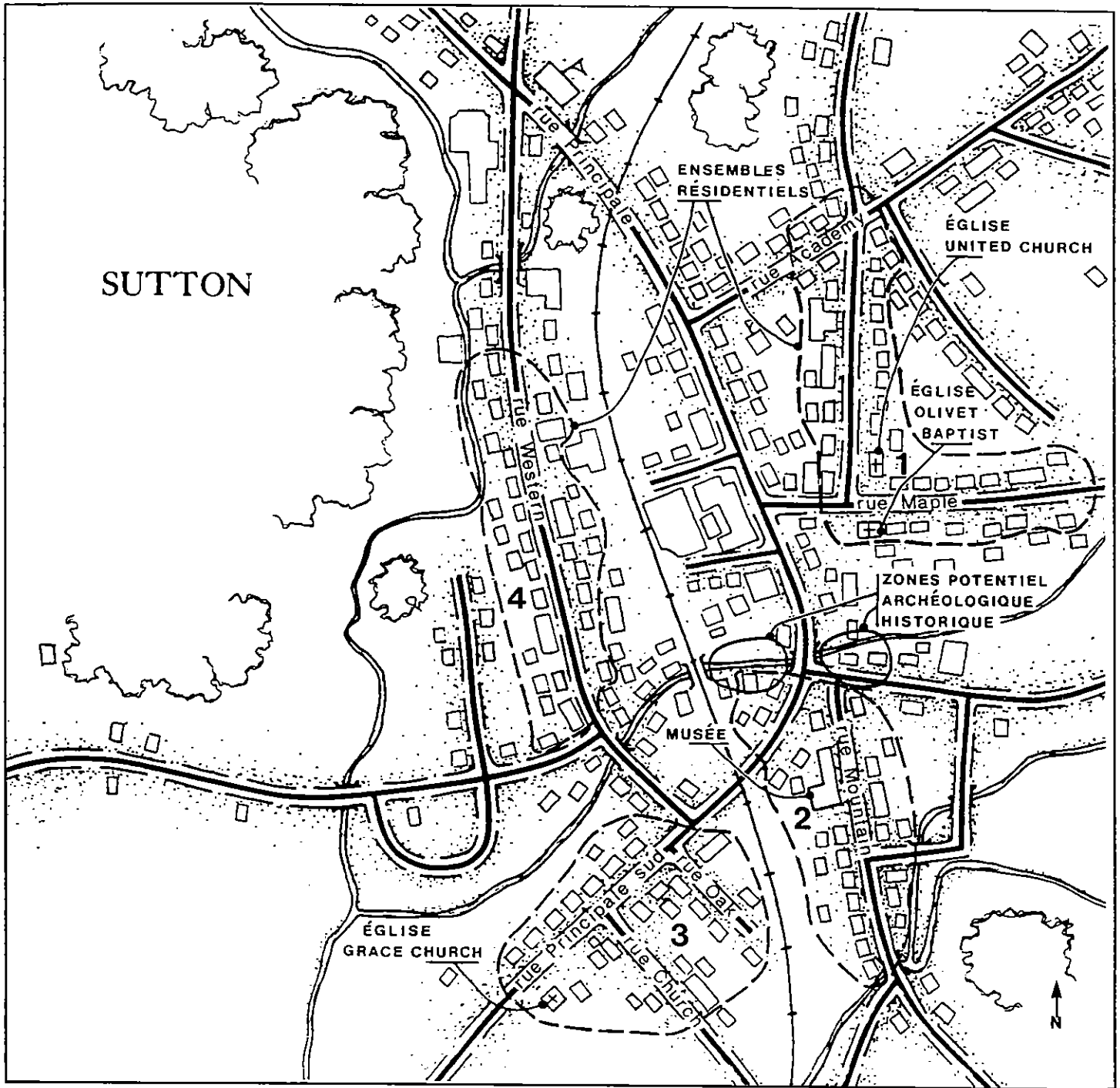
Carte 10-20



<p><b>CARACTÉRISTIQUES GÉNÉRALES</b></p> <ul style="list-style-type: none"> <li>. ensemble institutionnel</li> <li>. ensemble faisant l'objet d'un règlement de citation d'un monument historique</li> </ul>	<p><b>CARACTÉRISTIQUES ARCHITECTURALES</b></p> <ul style="list-style-type: none"> <li>. église au gabarit imposant</li> <li>. presbytère rénové et utilisé comme bureau d'information touristique</li> <li>. ancienne école utilisée comme hôtel de ville</li> </ul>	Municipalité régionale de comté de Brome-Missisquoi	
		Schéma d'aménagement	
		<p><b>SAINT-PIERRE-DE-VÉRONNE- À-PIKE-RIVER</b></p> <p><b>ENSEMBLE PATRIMONIAL</b></p>	
		Carte 10-21	



<p><b>ENSEMBLE 1</b></p> <ul style="list-style-type: none"> <li>. maisons néo-classiques en planches à clin et pignon latéral sur rue</li> <li>. église méthodiste néo-romane</li> </ul>	<p><b>ENSEMBLE 3</b></p> <ul style="list-style-type: none"> <li>. architecture variée</li> <li>. ancienne banque utilisée comme église</li> </ul>	<p>Municipalité régionale de comté de Brome-Missisquoi</p>	
		<p>Schéma d'aménagement</p>	
<p><b>ENSEMBLE 2</b></p> <ul style="list-style-type: none"> <li>. église anglicane d'esprit gothique</li> <li>. ancienne école néo-gothique</li> </ul>	<p><b>ENSEMBLE 4</b></p> <ul style="list-style-type: none"> <li>. alignement harmonieux de maisons néo-classiques et vernaculaires</li> <li>. magasin Walsh de style néo-renaissance</li> </ul>	<p><b>STANBRIDGE EAST</b> <b>ENSEMBLES PATRIMONIAUX</b></p>	
		<p>Carte 10-22</p>	



<p><b>ENSEMBLE 1</b></p> <ul style="list-style-type: none"> <li>. ensemble résidentiel et institutionnel</li> <li>. unité architecturale</li> <li>. aménagement paysager intéressant</li> <li>. respect des formes lors de rénovations</li> </ul>		<p><b>ENSEMBLE 3</b></p> <ul style="list-style-type: none"> <li>. ensemble résidentiel et institutionnel</li> <li>. église de style vernaculaire gothique</li> <li>. architecture variée</li> </ul>		<p>Municipalité régionale de comté de Brome-Missisquoi</p>	
<p><b>ENSEMBLE 2</b></p> <ul style="list-style-type: none"> <li>. ensemble résidentiel</li> <li>. unité architecturale</li> <li>. architecture néo-classique</li> <li>. souci de conservation</li> </ul>		<p><b>ENSEMBLE 4</b></p> <ul style="list-style-type: none"> <li>. ensemble résidentiel</li> <li>. architecture variée</li> </ul>		<p>Schéma d'aménagement</p>	
<p><b>SUTTON</b> <b>ENSEMBLES PATRIMONIAUX</b></p>					
				<p>Carte 10-23</p>	